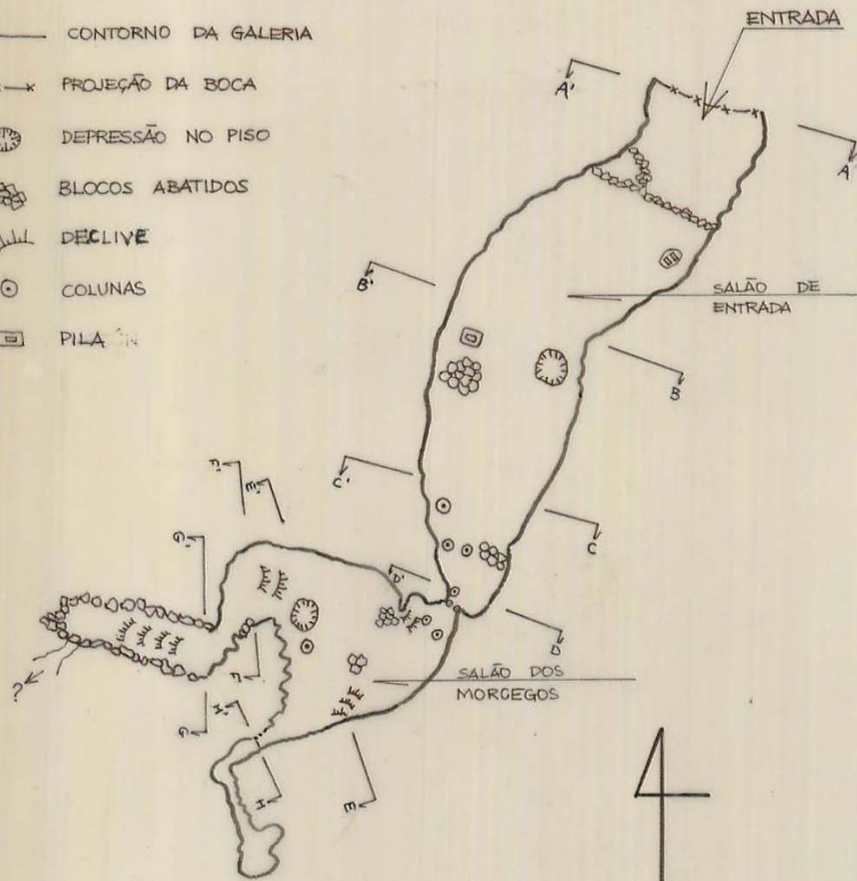
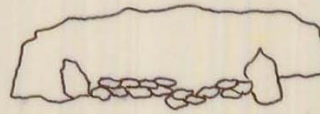


LEGENDA

- CONTORNO DA GALERIA
- x-x- PROJEÇÃO DA BOCA
- ⊙ DEPRESSÃO NO PISO
- ⊗ BLOCOS ABATIDOS
- ⌋ DECLIVE
- ⊙ COLUNAS
- ▭ PILA




CORTE AA'
ENTRADA
ESC.: 1:200



CORTE FF'



CORTE BB'



CORTE GG'




CORTE CC'




CORTE HH'



CORTE DD'



CORTE EE'



TEKAX '90

COORDENADAS
GEOGRÁFICAS:
LAT.: 20° 08' 30" N
LONG.: 89° 13' 00" W
ALT.: 70 m

GRUTA SODZ (MORCEGOS)
LEVANTAMENTO TOPOGRÁFICO

PRÓDETEK - PROJETO DE DESENV. ECONÔMICO DE TEKAX
SBE - SOCIEDADE BRASILEIRA DE ESPELEOLOGIA

ESCALAS
PLANTA: 1:500
CORTES: 1:500

LOCALIZAÇÃO
YUC-MEXICO
JAN./1990